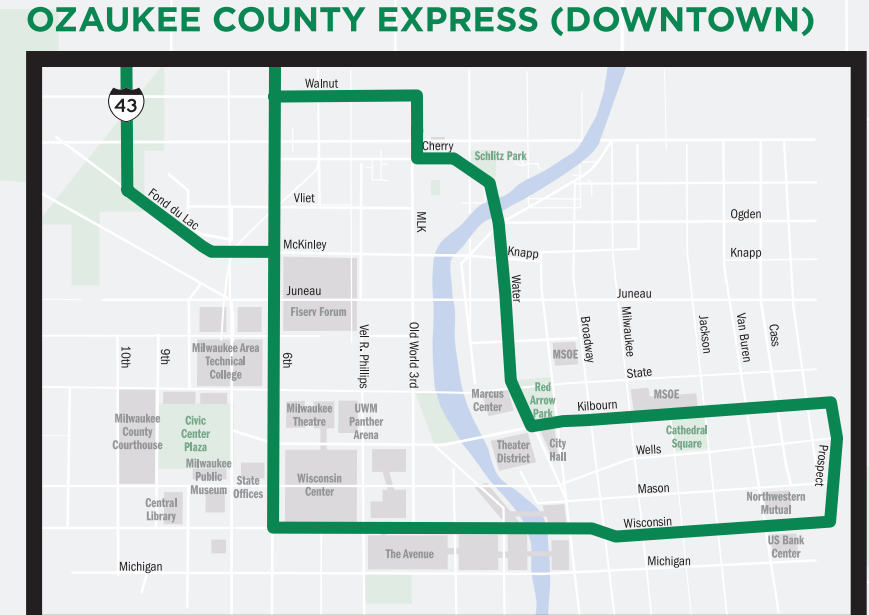
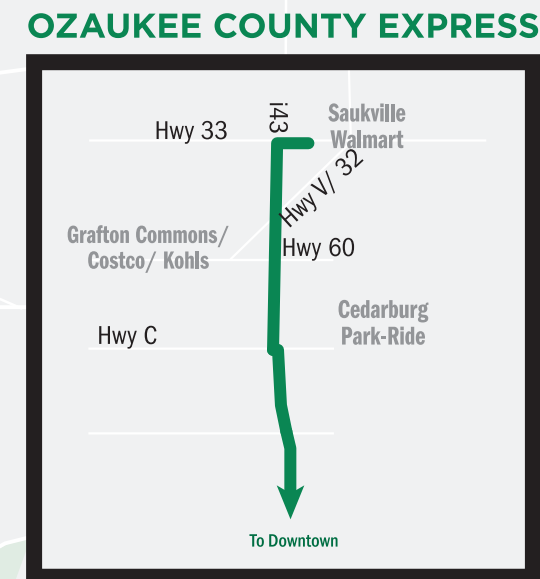


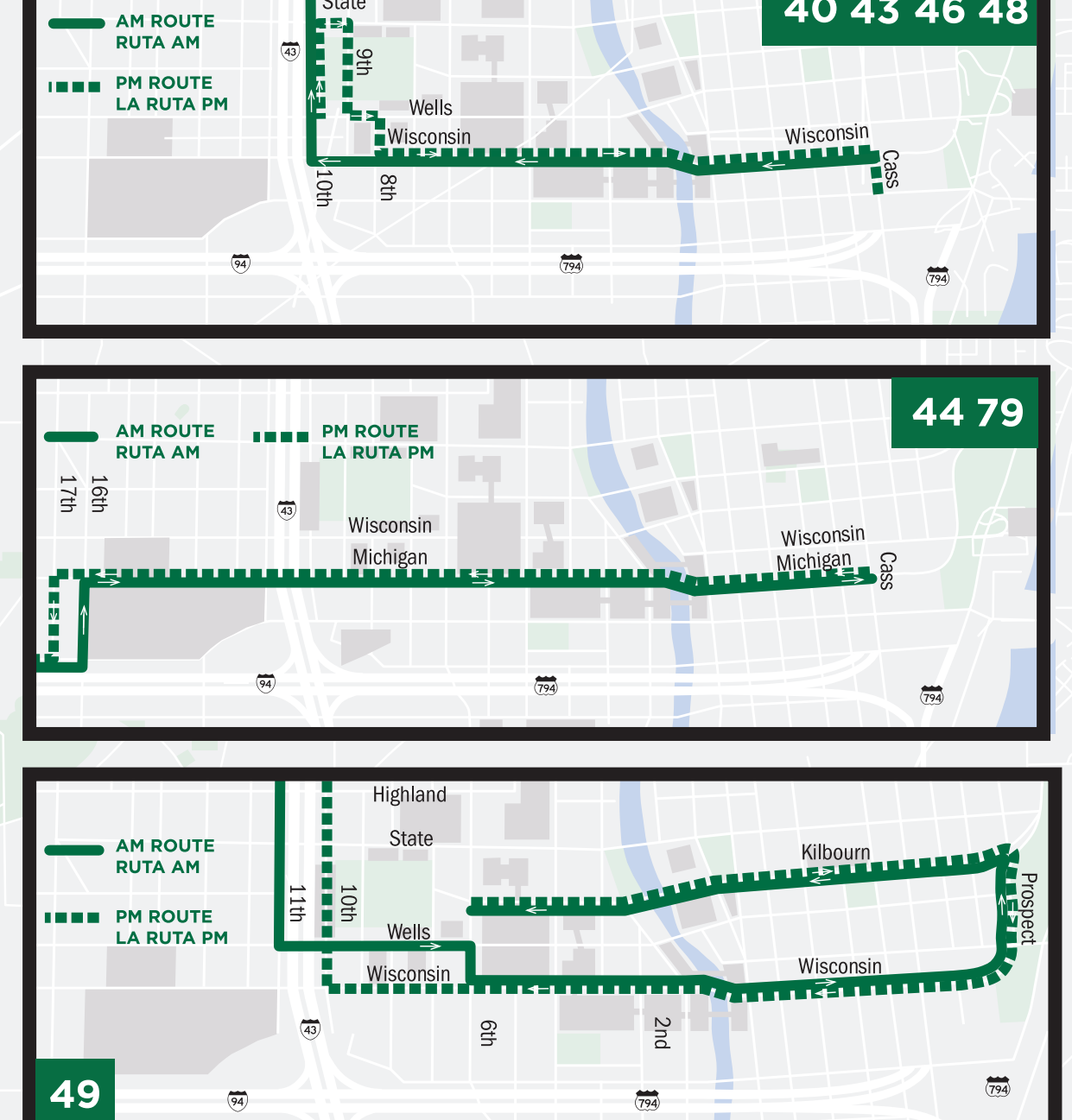
- ### ROUTE KEY / RUTAS CLAVE
- Regular Routes / Rutas habituales
  - Service Guide / Guía de Servicio
    - Thicker Routing / Entramado más grueso
      - Frequent Service / Servicio Frecuente: 15 min. or better GAA-BPM weekdays, 15 minutes o mejor GAA-BPM de lunes a Viernes
    - Thinner Routing / Entramado más delgado
      - Local Service / Servicio local
      - Daytime-Only Routes - Operate GAA-BPM Rutas Diurnas - Operan GAA-BPM
  - Park-Ride Lot / Sector de estacionamiento
  - Freeway Flyer / Pasajero que Viaja por Autopista
  - Limited Service / Servicio Limitado: Be sure to check schedules for days and times this route or route segment operates. / Verifique de consultar los cronogramas con los días y horarios para esta ruta o segmento de ruta.
  - MCTS Administration Building: 1942 N. 17th Street, Milwaukee, WI 53205
  - MCTS Fond Du Lac Station: 3343 W Fond Du Lac Avenue, Milwaukee, WI 53210
  - MCTS Kinnickinnic Station: 1710 S Kinnickinnic Avenue, Milwaukee, WI 53204
  - All MCTS buses are wheelchair accessible. / Todos los autobuses de MCTS son accesibles para sillas de ruedas.



### DOWNTOWN FLYER ROUTING

Portion of flyer routes shown is where riders will find bus stops approximately every three blocks. Routing info from Downtown is subject to change without notice.

Ruta para pasajeros que Viajan al centro de la ciudad: la parte de las rutas para pasajeros que se muestra es dónde éstos podrán encontrar las paradas de autobuses, aproximadamente cada tres cuadras. La ruta dentro y desde el centro de la ciudad está sujeta a cambios sin previo aviso.



### UWM

**STOPS SERVED**  
Paradas de autobuses con servicio

**ROUTES**  
Rutas

- 21 \* D
- 22 D
- 30 F
- 40U \* A, B, D
- 44U \* A, E
- 49U \* A, B, G
- 66 \* A, C, D
- Gold Line E, F
- Green Line G
- Red Line D, F

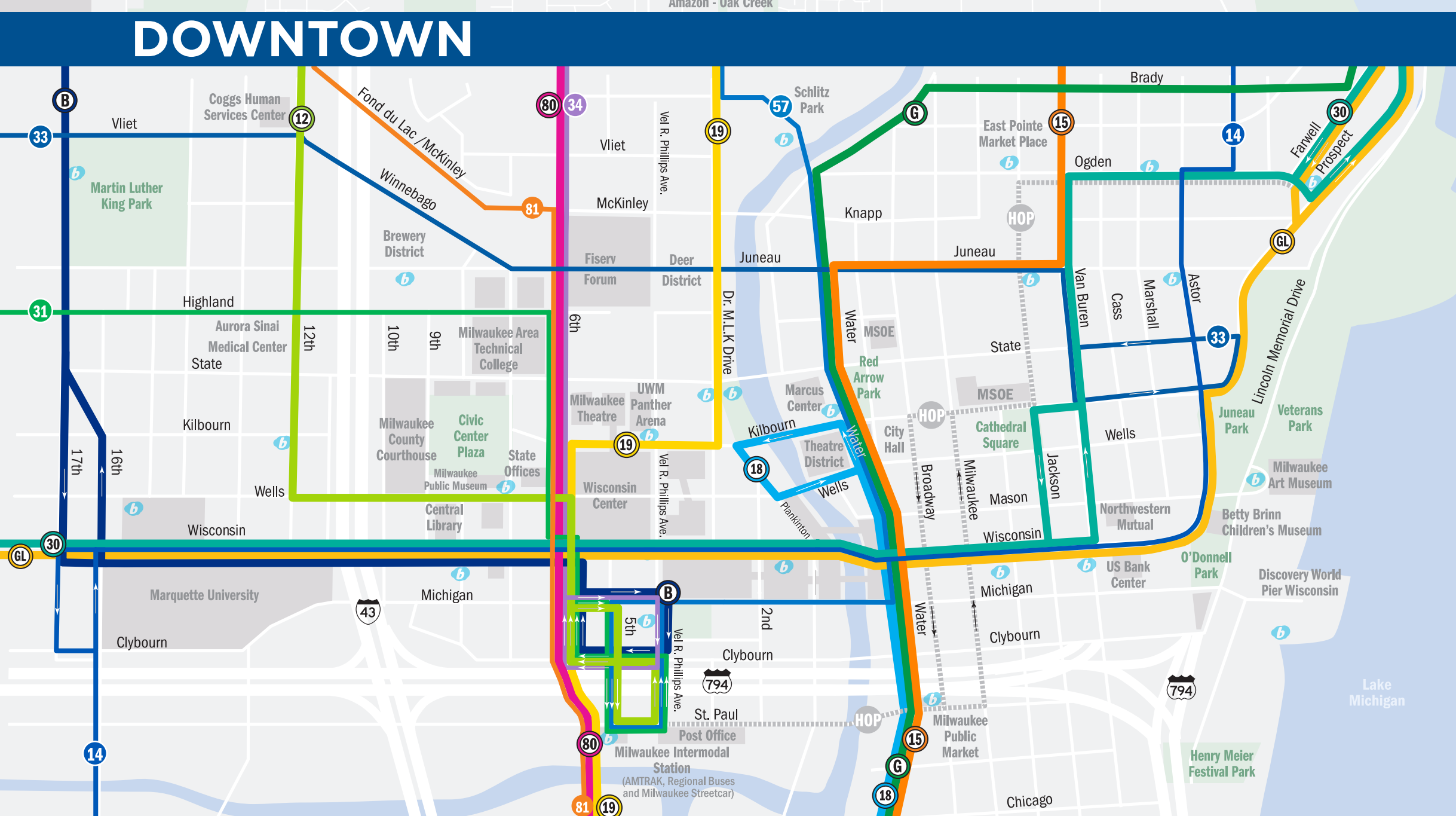
\* Operates during fall and spring semesters only.  
Opera durante los semestres de otoño y primavera únicamente.

† Inbound only. Outbound 40U does NOT stop at A or B.  
40U de salida NO para en A o B.

**STOP LOCATIONS**  
Ubicaciones de las paradas de autobuses

- A Golda Meir Library
- B Mitchell Hall
- C Kenwood & Stowell
- D Union
- E Kenwood & Maryland
- F Newport & Maryland (Sandburg Hall)
- G Oakland Avenue

Note: Only some UWM bus stops shown here.  
Nota: Sólo algunas paradas de autobús UWM se muestra aquí.



- ### UBUS and Freeway Flyer Routes
- College Avenue Flyer (Northeast Lot)
  - Holt - College UBUS (Southwest Lot)
  - Hales Corners Flyer
  - State Fair Park Flyer
  - Fair Park - Hales Corners UBUS
  - Loomis Flyer
  - South Shore Flyer
  - Layton Avenue Flyer
  - Brown Deer - Bayshore Flyer
  - Brown Deer UBUS
  - Menomonee Falls Flyer
  - House of Correction
  - Ozaukee County Express
- RB1 - RB3 Ronald Reagan\*
- \*For maps of these routes please refer to the special route guide (schedule).  
Para ver los mapas de estas rutas consulte la guía de rutas (cronograma).
- Multi-Modal Connections**
- Bubble Bike Station\*
  - The Hop MKE | Milwaukee Streetcar\*
  - Connects with Waukesha Metro bus service / Conexión con el servicio de autobuses de Waukesha Metro
  - Ozaukee County Shared Ride Taxi Pick-Up / Ubicación disponible al Schroeder & Green Bay and the Brown Deer Park and Ride Lot (call 262-524-3636)
- From Downtown transfer to Waukesha County Transit Wisconsin Coach Lines Information: 877-324-7767 coachusa.com
- \*Disclaimer: MCTS does not operate this service. Please visit BubbleBikes.org and TheHopMKE.com for more information.  
\*Descargo de responsabilidad: MCTS no opera este servicio. Visite bubblebikes.org y TheHopMKE.com para obtener más información.
- © Copyright Milwaukee County 2022  
Subject to change without notice.  
Sujeto a cambios sin previo aviso.